




## Cordillera Huayhuash

Trekking Peru: Umrundung der Cordillera Huayhuash mit Abstecher zum Base Camp der Siula Grande


Südlich der berühmten Cordillera Blanca liegt die weniger bekannte, wilde Cordillera Huayhuash. In deren Mitte thront der zweithöchste Berg des Landes, der Yerupaja Grande (6634 Meter). Nach einigen Akklimatisierungstagen umrunden wir das eindrucksvolle Massiv auf teils schmalen, steilen Wegen und überschreiten dabei fast täglich einen Pass. Zu recht wird dieses Trekking als eines der eindrucksvollsten und spektakulärsten in ganz Südamerika bezeichnet!


### AUF EINEN BLICK


 17 Tage


 ab CHF 2'900.-

 Trekking

 Gruppenreise (4-12 Teilnehmer\*innen)

 Trekkinglevel 2: anspruchsvoll

 Englischsprachige Reiseleitung

-  • Aussichtsreiche Akklimatisierungswanderungen um Huaraz
- Elftägige Umrundung der Cordillera Huayhuash auf einsamen Pfaden über acht Pässe
- Spiegelglatte Bergseen und einzigartige Hochgebirgsvegetation
- Ruhetag am Fuss der Siula Grande
- Fantastische Blicke auf die höchsten Gipfel Perus

## Reisedaten

08.07.2026 - 24.07.2026	Buchbar	CHF 2'900.-
20.09.2026 - 06.10.2026	Buchbar	CHF 2'900.-

## Reiseroute



## Reiseprogramm

### 1. Tag: Ankunft in Peru (-)

Individuelle Anreise nach Lima und Fahrt ins Hotel.

*Übernachtung im Hotel in Lima (50 m)*

*Fahrzeit ca. 1 Std.*

### 2. Tag: Nordwärts in die Anden (F/-/-)

Mit dem komfortablen öffentlichen Bus fahren wir von Lima nordwärts der Küste entlang. Dann wendet sich die Strasse nach Osten und wir gelangen über einen 4200 Meter hohen Pass ins Herzen der Anden nach Huaraz. Das kleine Städtchen liegt auf etwa 3000 Metern am Fuss der Cordillera Blanca und gilt als Treffpunkt für Bergsteiger\*innen und Trekker\*innen aus der ganzen Welt.

*Übernachtung im Hotel in Huaraz (3100 m)*

*Fahrzeit ca. 7 bis 8 Std.*

### 3. Tag: Huaraz (F/L/-)

Wir gehen es gemütlich an. Zur Akklimatisation unternehmen wir eine gemütliche Wanderung zur Wilcacocha-Lagune in der Umgebung von Huaraz. Anschliessend bleibt Zeit den Ort zu erkunden und über den lebhaften Markt zu schlendern.

*Übernachtung im Hotel (3100 m).*

*Fahrzeit ca. 30 Min. / Wanderzeit ca. 4 Std.*

### 4. Tag: Laguna Churup (F/L/-)

Heute unternehmen wir eine wunderschöne Akklimatisationswanderung zur türkisblauen Laguna Churup auf 4450 Metern. Auf dem Rückweg haben wir eine schöne Aussicht auf Huaraz und das umliegende Bergpanorama lässt uns bereits erahnen, was auf uns zukommen wird.

*Übernachtung im Hotel in Huaraz (3100 m).*

*Fahrzeit ca. 2 Std. / Wanderzeit ca. 5 Std.*

### 5. Tag: Anfahrt zum Trekking (F/L/A)

Über verschiedene hohe Pässe, vorbei an Dörfern und riesigen Minen, in welchen Mineralien und Edelmetalle abgebaut werden, erreichen wir den Ausgangspunkt unseres Trekkings (4150 m). Hier werden wir von unserem Trekkingteam und den Lasttieren erwartet. Wir nutzen den angebrochenen Nachmittag, um uns an die Umgebung, ans Lagerleben und die Höhe anzupassen.

*Übernachtung im Zelt (4150 m)*

*Fahrzeit ca. 5 Std.*

### 6. Tag: Über den Cacanapunta-Pass (F/L/A)

Wir erklimmen den 4700 Meter hohen Cacanapunta-Pass. Von dort erblicken wir zum ersten Mal die überwältigenden Eisriesen der Cordillera Huayhuash aus der Nähe. Wir übernachten in einem einsamen Camp und geniessen die Abgeschiedenheit.

*Übernachtung im Zelt (4250 m)*

*Wanderzeit ca. 6 bis 7 Std.*

### 7. Tag: Unzählige Bergseen und Lagunen (F/L/A)

Wir tauchen in die wilde Einsamkeit der Gegend ein. Mit etwas Glück können wir die heimischen Kondore beobachten, die ihre Kreise am Himmel ziehen. In den nächsten Tagen wandern wir an vielen wunderschönen, verschiedenfarbigen Lagunen vorbei. Heute übernachten wir bei der Laguna Carhuacocha.

*Übernachtung im Zelt (4200 m)*

*Wanderzeit ca. 5 bis 6 Std.*

### 8. Tag: Huayhuash (F/L/A)

Wir verfolgen das Farbenspiel des Lichts an den Gipfeln von Yerupaja, Jirishanca, Rondoy und Carnicero, die sich in den glasklaren Lagunen spiegeln. Oft nehmen wir einen anderen Weg als unsere Lasttiere und gelangen so auf kleinen Pfaden noch näher an die Berge und zu idyllischen Bergseen und Rastplätzen. Wir sind im Herzen der Cordillera Huayhuash angekommen.

*Übernachtung im Zelt (4400 m)*

*Wanderzeit ca. 8 bis 9 Std.*

### 9. Tag: Laguna Viconga (F/L/A)

Heute können wir nach einem erneut anstrengenden Trekkingtag ein Bad in den heissen Quellen bei der Laguna Viconga geniessen. Wir nutzen die Gelegenheit für eine Naturdusche. Das Wasser dieser heissen Quellen ist zu einem Pool, eine Art Schwimmbecken, umgeleitet worden.

*Übernachtung im Zelt (4400 m)*

*Wanderzeit ca. 5 bis 6 Std.*

### 10. Tag: Über den Pass Punta Cuyoc (F/L/A)

Auf der heutigen aussichtsreichen Tagesetappe überschreiten wir den Pass Punta Cuyoc auf etwa 5000 Meter.

*Übernachtung im Zelt (4550 m)*

*Wanderzeit ca. 5 bis 6 Std.*

### 11. Tag: Am Fusse der Siula Grande (F/L/A)

Wir verlassen die Hauptroute und gelangen über einen weiteren steilen Pass, mit etwa 5000 Metern Höhe der höchste der Umrundung, zur Lagune Jurau. Hier war auch der britische Bergsteiger Joe Simpson unterwegs, der in seinem später verfilmten Buch «Sturz ins Leere» die ergreifende Geschichte seiner Besteigung der Siula Grande beschreibt. Übernachtung in Cutatambo.

*Übernachtung im Zelt (4300 m)*

*Wanderzeit ca. 6 bis 7 Std.*

### 12. Tag: Ruhetag im Herzen der Cordillera Huahuash (F/L/A)

Heute nutzen wir den Tag zum Ausruhen. Wer will kann den freien Tag nutzen, um zum Basislager der gewaltigen Siula Grande zu wandern. Wie in einem riesigen Amphitheater reihen sich die eisigen Gipfel aneinander und lassen uns ehrfürchtig an ihnen hochblicken.

*Übernachtung im Zelt (4300 m)*

### 13. Tag: Ein Hauch von Zivilisation (F/L/A)

Wir folgen dem Fluss und gelangen in Huayllapa (3500 m) zum einzigen Dorf während des ganzen Trekkings. Ebenfalls steigen wir auf dieser Etappe das einzige Mal in der Cordillera Huayhuash für ein paar Stunden unter 4000 Meter ab, bevor wir wieder zum Camp Huatiac hoch steigen. Hier schlagen wir unsere Zelte auf.

*Übernachtung im Zelt (4300 m)*

*Wanderzeit ca. 8 Std.*

### 14. Tag: Über den Yaucha-Pass (F/L/A)

Heute überqueren wir auf guten Wegen sogar zwei etwa 4800 Meter hohe Pässe: die Punta Tapush und den Yaucha-Pass. Unser Lager errichten wir an der idyllischen türkisblauen Laguna Jahuacocha, die wie ein Juwel in die fantastische Bergwelt eingebettet ist.

*Übernachtung im Zelt (4050 m)*

*Wanderzeit ca. 7 bis 8 Std.*

### 15. Tag: Trekkingende in Pocpa (F/L/-)

Vom letzten Pass blicken wir nochmals zurück auf die majestätischen Schneeberge. In Pocpa

verabschieden wir unsere einheimischen Begleiter\*innen und ihre Tiere, bevor wir anschliessend die kurvenreiche Rückfahrt nach Huaraz antreten. Nach der wohlverdienten Dusche treffen wir uns zum Abschiedessen in der Stadt und stossen mit einem Pisco Sour auf unsere erlebten Abenteuer an.

*Unterkunft im Hotel in Huaraz (3100 m)*

*Fahrzeit ca. 4 bis 5 Std. / Wanderzeit ca. 5 bis 6 Std.*

### **16. Tag: Abschied von den Bergen (F/-/-)**

Auf bekanntem Weg fahren wir mit dem Bus wieder südwärts. Ein letztes Mal erblicken wir die Cordillera Huayhuash in ihrer ganzen Pracht, bevor sich die Strasse von 4200 Metern hinunter ans Meer schlängelt. Auf der Küstenstrasse erreichen wir Lima.

*Übernachtung im Hotel in Lima (50 m)*

*Fahrzeit ca. 6 bis 8 Std.*

### **17. Tag: Abreise (F)**

Fahrt zum Flughafen und individuelle Heim- oder Weiterreise.

*Fahrzeit ca. 1 Std.*

Hinweis: F = Frühstück, M = Mittagessen, L = Lunchbox/Picknick, A = Abendessen

### **Programm-, Unterkunfts- und Preisänderungen vorbehalten**

#### **Im Preis inbegriffen**

- Alle Transfers und Überlandfahrten
- Übernachtungen gemäss Programm in Hotels im Doppelzimmer und im Zweierzelt (10 Nächte)
- Allgemeine Campingausrüstung
- Ausflüge, Wanderungen und Aktivitäten gemäss Programm
- Mahlzeiten gemäss Programm
- Lokale, englischsprechende Reiseleitung auf den Transfers in Lima
- Lokale, englischsprechende Reiseleitung und lokales Begleiteteam ab/nach Huaraz
- Bewilligungen, Gebühren und Eintritte
- Trekkingtasche mit Rollen
- Beitrag für Klima- und Naturschutz (CHF 25.-)

#### **Im Preis nicht inbegriffen**

- Flüge nach/ab Lima (gerne buchen wir die Flüge für Sie)
- Nicht erwähnte Mahlzeiten und Getränke
- Trinkgelder

#### **Preise**

- Preis pro Person bei 6-12 Personen CHF 2'900.-
- Zuschlag Kleingruppe 4-5 Personen CHF 550.-



- Zuschlag Einzelbelegung CHF 450.-

## Hinweise

Geführte Trekkingreise mit lokaler, englischsprechender Reiseleitung und Begleitteam.

Anspruchsvolles Trekking, sehr gute Kondition, 3 Tagesetappen von 4 bis 5 Stunden, 5 Tagesetappen von 5 bis 6 Stunden 3 Tagesetappen von 7 bis 9 Stunden in Höhen bis 5000 Meter. 4 längere Überlandfahrten. Das Hochplateau Cordillera Huayhuash erstreckt sich über 165 Kilometer und ist infrastrukturtechnisch kaum erschlossen. Während dem Trekking von 11 Tagen wandern wir nur durch ein einziges Dorf und unterschreiten die 4000 Meter Grenze an einem einzigen Tag. Das Hauptgepäck wird von Tragtieren oder Träger\*innen transportiert. Den Tagesrucksack tragen wir selbst.

Die Flüge nach/ab Lima sind nicht inbegriffen. Gerne buchen wir diese für Sie.

Diese Reise kann an beliebigen Daten als Privatreise ab zwei Personen organisiert werden. Kontaktieren Sie uns und verlangen Sie eine Offerte. Preis auf Anfrage.

